

Số: 179 /BC-STNMT

Điện Biên, ngày 12 tháng 8 năm 2019

## BÁO CÁO

### **Kết quả kiểm tra, rà soát đối với đơn của ông Nguyễn Đình Thông trú tại bản Bon B, xã Rạng Đông, huyện Tuần Giáo, tỉnh Điện Biên**

Thực hiện Văn bản số 601/UBND-BTCD ngày 08/3/2019 của Ủy ban nhân dân tỉnh Điện Biên về việc xử lý đơn khiếu nại của công dân.

Thực hiện ý kiến chỉ đạo của UBND tỉnh, Sở Tài nguyên và Môi trường chủ trì phối hợp với Ban Tiếp công dân - Văn Phòng UBND tỉnh, Thanh tra tỉnh, Sở Giao thông vận tải, UBND huyện Tuần Giáo, các phòng chuyên môn liên quan của UBND huyện, UBND xã Quài Tở và hộ gia đình ông Nguyễn Đình Thông đã tổ chức kiểm tra hiện trạng sử dụng đất của ông Nguyễn Đình Thông. Trên cơ sở tài liệu, hồ sơ, kết quả giải quyết tại Quyết định số 251/QĐ-UBND ngày 26/3/2018 của Chủ tịch UBND huyện Tuần Giáo; Sở Tài nguyên và Môi trường báo cáo kết quả kiểm tra và đề xuất xử lý nội dung đơn của ông Nguyễn Đình Thông cụ thể như sau:

#### **I. Kết quả kiểm tra, rà soát**

##### **1. Về nội dung thu hồi đất, bồi thường, hỗ trợ**

- Trên cơ sở số liệu theo Mạnh chinh lý bản đồ địa chính gồm các thửa 7, 8, 9, 10 (Tờ bản đồ số 6) đoạn đường từ Km 402 đến Km 406 (gói 12) thuộc xã Quài Tở, huyện Tuần Giáo, tỉnh Điện Biên. Xác định bà Lò Thị Nghen (vợ ông Nguyễn Đình Thông) có 02 thửa đất. Tổng diện tích 02 thửa đất là 471,3 m<sup>2</sup> trong đó:

+ Thửa số 5 diện tích 304,6 m<sup>2</sup>;

+ Thửa số 2 diện tích 166,7 m<sup>2</sup>;

- Theo Quyết định số 1394/QĐ-UBND ngày 12/6/2006 của UBND tỉnh Điện Biên về việc phê duyệt phương án và dự toán bồi thường, hỗ trợ và tái định cư thuộc dự án cải tạo, nâng cấp Quốc lộ 6 đoạn Sơn La - Tuần Giáo (Km 321 – Km 406) đợt 6 thì hộ gia đình ông Nguyễn Đình Thông (vợ là bà Lò Thị Nghen) và Quyết định số 961/QĐ-UBND ngày 25/7/2008 của UBND tỉnh Điện Biên về việc phê duyệt phương án và dự toán kinh phí bồi thường, hỗ trợ và tái định cư cho các hộ có đất bị thu hồi thuộc dự án cải tạo, nâng cấp Quốc lộ 6 đoạn Sơn La - Tuần Giáo (Km 321- Km 406) đợt 11 thì hộ gia đình ông Nguyễn Đình Thông (vợ là bà Lò Thị Nghen) được bồi thường, hỗ trợ như sau:

+ Tại Quyết định số 1394/QĐ-UBND ngày 12/6/2006: Diện tích đất đã bồi thường, hỗ trợ là 222,16 m<sup>2</sup>; trong đó: Đất ở là 139,08 m<sup>2</sup>, đất vườn là 83,08 m<sup>2</sup>.

Tổng số tiền được bồi thường, hỗ trợ là 77.156.903 đồng.

Gia đình bà Lò Thị Nghen đã nhận đủ số tiền 77.156.903 đồng (tại Phiếu chi số 08 ngày 27/11/2007).

+ Tại Quyết định số 961/QĐ-UBND ngày 25/7/2008: Diện tích đất đã bồi thường, hỗ trợ là 249,14 m<sup>2</sup>; trong đó: Đất ở là 60,92 m<sup>2</sup>, đất vườn là 188,22 m<sup>2</sup>.

Tổng số tiền được bồi thường, hỗ trợ 108.725.320 đồng (bao gồm hỗ trợ thuê nhà, hỗ trợ tái định cư tự di chuyển);

Gia đình bà Lò Thị Nghen đã nhận đủ số tiền 108.725.320 đồng (tại Phiếu chi số 36 ngày 02/10/2008).

- Qua kết quả kiểm tra hiện trạng sử dụng đất của ông Nguyễn Đình Thông tại Biên bản làm việc ngày 19/7/2019, gia đình ông Nguyễn Đình Thông đã thống nhất đối với phần diện tích 31,3 m<sup>2</sup> bên phải tuyến đường hướng Sơn La - Tuần Giáo và số diện tích 55,0 m<sup>2</sup> bên trái tuyến đường hướng Sơn La - Tuần Giáo nằm trong tổng diện tích 471,3 m<sup>2</sup> nhà nước đã thu hồi hết đất và bồi thường, hỗ trợ xong theo quy định của pháp luật để thực hiện Dự án cải tạo, nâng cấp Quốc lộ 6, thuộc nhà nước quản lý, gia đình ông Nguyễn Đình Thông đã nhất trí và không có ý kiến gì khác.

Như vậy: căn cứ Mạnh chính lý bản đồ địa chính (Tờ bản đồ số 6); Quyết định số 1394/QĐ-UBND ngày 12/6/2006; Quyết định số 961/QĐ-UBND ngày 25/7/2008 và Biên bản làm việc ngày 19/7/2019 thì hộ gia đình ông Nguyễn Đình Thông (vợ là bà Lò Thị Nghen) có tổng diện tích đất 471,3m<sup>2</sup> nhà nước đã thu hồi hết diện tích đất và gia đình đã nhận đủ tiền bồi thường, hỗ trợ theo phương án được phê duyệt.

## **2. Về nội dung gia đình ông Nguyễn Đình Thông đề nghị cấp Giấy chứng nhận phân diện tích đất 178,3 m<sup>2</sup>**

Theo đề nghị cấp Giấy chứng nhận phân diện tích đất 178,3 m<sup>2</sup> của gia đình ông Nguyễn Đình Thông thì hiện trạng vị trí khu đất (tại Biên bản làm việc ngày 19/7/2019) phân diện tích đất 178,3 m<sup>2</sup> mà gia đình ông Nguyễn Đình Thông đề nghị cấp Giấy chứng nhận trên đất có nhà cấp 4, lợp tôn. Theo ý kiến của UBND xã Quài Tở ngôi nhà cấp 4, lợp tôn này là của ông Dương Văn Giang xây dựng và sử dụng tại Bản Tân Lập, xã Quài Tở, huyện Tuần Giáo, tỉnh Điện Biên.

Do vậy, việc đề nghị cấp Giấy chứng nhận phân diện tích đất 178,3 m<sup>2</sup> của gia đình ông Nguyễn Đình Thông không thực hiện được. Đề nghị gia đình ông Thông gửi đơn yêu cầu giải quyết tranh chấp đất đai theo quy định tại Điều 202, 203 của Luật Đất đai năm 2013 đến cơ quan nhà nước có thẩm quyền để được giải quyết theo trình tự, thủ tục và thẩm

quyền quy định của pháp luật trước khi nhà nước xem xét việc cấp Giấy chứng nhận theo đề nghị của gia đình ông.

## **II. Kiến nghị, đề xuất**

Để đảm bảo thực hiện và chấp hành đúng các quy định của pháp luật về đất đai và pháp luật về khiếu nại. Sở Tài nguyên và Môi trường kiến nghị, đề xuất UBND tỉnh ban hành văn bản chỉ đạo Ủy ban nhân dân huyện Tuần Giáo và trả lời ông Nguyễn Đình Thông như sau:

### **1. Đối với hộ gia đình ông Nguyễn Đình Thông**

- Việc thu hồi đất, bồi thường, hỗ trợ tại Quyết định số 1394/QĐ-UBND ngày 12/6/2006; Quyết định số 961/QĐ-UBND ngày 25/7/2008, hộ gia đình ông Nguyễn Đình Thông (vợ là bà Lò Thị Nghen) có tổng diện tích đất 471,3 m<sup>2</sup> nhà nước đã thu hồi hết diện tích đất và gia đình đã nhận đủ tiền bồi thường, hỗ trợ theo phương án được phê duyệt để thực hiện Dự án cải tạo, nâng cấp Quốc lộ 6 và gia đình ông Nguyễn Đình Thông đã thống nhất tại Biên bản làm việc ngày 19/7/2019; đối với phần diện tích 31,3 m<sup>2</sup> bên phải tuyến đường hướng Sơn La - Tuần Giáo và số diện tích 55,0 m<sup>2</sup> bên trái tuyến đường hướng Sơn La - Tuần Giáo nằm trong tổng diện tích 471,3 m<sup>2</sup> nhà nước đã thu hồi hết đất và bồi thường, hỗ trợ xong theo quy định của pháp luật để thực hiện Dự án cải tạo, nâng cấp Quốc lộ 6, thuộc nhà nước quản lý, gia đình ông Nguyễn Đình Thông đã nhất trí và không có ý kiến gì khác.

- Việc gia đình ông Nguyễn Đình Thông đề nghị cấp Giấy chứng nhận phần diện tích đất 178,3 m<sup>2</sup>. Đề nghị gia đình ông Thông gửi đơn yêu cầu giải quyết tranh chấp đất đai theo quy định tại Điều 202, 203 của Luật Đất đai năm 2013 đến cơ quan nhà nước có thẩm quyền để được giải quyết theo trình tự, thủ tục và thẩm quyền quy định của pháp luật trước khi nhà nước xem xét việc cấp Giấy chứng nhận theo đề nghị của gia đình ông (do phần diện tích đất này hiện nay trên đất đang có nhà cấp 4, lợp tôn do gia đình ông Dương Văn Giang xây dựng và sử dụng).

*(có Dự thảo văn bản trả lời kèm theo)*


### **2. Đối với UBND huyện Tuần Giáo**

- Kiểm tra, rà soát lại Quyết định số 1490a/QĐ-UBND ngày 31/12/2017 của UBND huyện Tuần Giáo V/v phê duyệt phương án GPMB và kinh phí bồi thường, hỗ trợ thiệt hại về đất, tài sản VKT, cây cối, hoa màu, vật nuôi trên đất phần điều chỉnh bổ sung phục vụ xây dựng công trình mở rộng nghĩa trang nhân dân thị trấn Tuần Giáo. Kịp thời sửa đổi, điều chỉnh, bổ sung hoặc thay thế theo thẩm quyền khi có sai sót và có cơ sở pháp lý theo quy định của pháp luật đối với Quyết định số 1490a/QĐ-UBND ngày 31/12/2017 của UBND huyện Tuần Giáo.

- Chủ tịch UBND huyện Tuần Giáo có trách nhiệm chỉ đạo giao nhiệm vụ cho cơ quan chuyên môn tham mưu, tổ chức thực hiện giải


quyết tranh chấp đất đai theo đúng trình tự, thủ tục và thẩm quyền quy định của pháp luật đất đai hiện hành; làm rõ việc quản lý và sử dụng đất đối với phần diện tích 178,3 m<sup>2</sup> mà gia đình ông Nguyễn Đình Thông đề nghị cấp Giấy chứng nhận.

(có Dự thảo văn bản chi đạo kèm theo)

Trên đây là báo cáo của Sở Tài nguyên và Môi trường về kết quả kiểm tra, rà soát đối với đơn của ông Nguyễn Đình Thông, trú tại bản Bon B, xã Rạng Đông, huyện Tuần Giáo, tỉnh Điện Biên. 

**Nơi nhận:**

- UBND tỉnh;
- Lãnh đạo Sở;
- Lưu: VT, HSTTr.



**Ngôn Ngọc Khuê**

**ỦY BAN NHÂN DÂN  
TỈNH ĐIỆN BIÊN**

**CỘNG HÒA XÃ HỘI CHỦ NGHĨA VIỆT NAM  
Độc lập - Tự do - Hạnh phúc**

Số: /UBND-BTCD  
V/v trả lời đơn của công dân  
(DỰ THẢO)

Điện Biên, ngày tháng năm 2019

Kính gửi: Ông Nguyễn Đình Thông, địa chỉ: trú tại bản Bon B,  
xã Rạng Đông, huyện Tuần Giáo, tỉnh Điện Biên.

UBND tỉnh Điện Biên nhận được đơn của ông Nguyễn Đình Thông, địa chỉ: trú tại bản Bon B, xã Rạng Đông, huyện Tuần Giáo, tỉnh Điện Biên.

Trên cơ sở Báo cáo số /BC-STNMT ngày / /2019 của Sở Tài nguyên và Môi trường về kết quả kiểm tra, rà soát đối với đơn của ông Nguyễn Đình Thông. UBND tỉnh có ý kiến như sau:

1. Việc thu hồi đất, bồi thường, hỗ trợ tại Quyết định số 1394/QĐ-UBND ngày 12/6/2006; Quyết định số 961/QĐ-UBND ngày 25/7/2008, gia đình ông Nguyễn Đình Thông (vợ là bà Lò Thị Nghen) có tổng diện tích đất 471,3 m<sup>2</sup> nhà nước đã thu hồi hết diện tích đất và gia đình đã nhận đủ tiền bồi thường, hỗ trợ theo phương án được phê duyệt để thực hiện Dự án cải tạo, nâng cấp Quốc lộ 6 và gia đình ông Nguyễn Đình Thông đã thống nhất tại Biên bản làm việc ngày 19/7/2019; đối với phần diện tích 31,3 m<sup>2</sup> bên phải tuyến đường hướng Sơn La - Tuần Giáo và số diện tích 55,0 m<sup>2</sup> bên trái tuyến đường hướng Sơn La - Tuần Giáo trong tổng diện tích 471,3 m<sup>2</sup> nhà nước đã thu hồi hết đất và bồi thường, hỗ trợ xong theo quy định của pháp luật để thực hiện Dự án cải tạo, nâng cấp Quốc lộ 6, thuộc nhà nước quản lý, gia đình ông Nguyễn Đình Thông đã nhất trí và không có ý kiến gì khác.

2. Việc gia đình ông Nguyễn Đình Thông đề nghị cấp Giấy chứng nhận phần diện tích đất 178,3 m<sup>2</sup>. Đề nghị gia đình ông Thông gửi đơn yêu cầu giải quyết tranh chấp đất đai theo quy định tại Điều 202, 203 của Luật Đất đai năm 2013 đến cơ quan nhà nước có thẩm quyền để được giải quyết theo trình tự, thủ tục và thẩm quyền quy định của pháp luật trước khi nhà nước xem xét việc cấp Giấy chứng nhận theo đề nghị của gia đình ông (do phần diện tích đất này hiện nay trên đất đang có nhà cấp 4, lợp tôn do gia đình ông Dương Văn Giang xây dựng và sử dụng).

Trên đây là ý kiến của UBND tỉnh Điện Biên về việc trả lời đơn của ông Nguyễn Đình Thông, trú tại bản Bon B, xã Rạng Đông, huyện Tuần Giáo, tỉnh Điện Biên./.

**Nơi nhận:**

- Như trên;
- Lãnh đạo UBND tỉnh;
- Sở TN&MT;
- Lưu: VT, KTN, BTCD. *K*

**TM. ỦY BAN NHÂN DÂN  
CHỦ TỊCH**

**ỦY BAN NHÂN DÂN  
TỈNH ĐIỆN BIÊN**

**CỘNG HÒA XÃ HỘI CHỦ NGHĨA VIỆT NAM  
Độc lập - Tự do - Hạnh phúc**

Số: /UBND-BTCD  
V/v xử lý đơn khiếu nại của công dân  
(DỰ THẢO)

Điện Biên, ngày tháng năm 2019

Kính gửi: UBND huyện Tuần Giáo

UBND tỉnh Điện Biên nhận được đơn khiếu nại của đơn của ông Nguyễn Đình Thông, địa chỉ: trú tại bản Bon B, xã Rạng Đông, huyện Tuần Giáo, tỉnh Điện Biên. Nội dung đơn khiếu nại Quyết định số 251/QĐ-UBND ngày 26/3/2018 của UBND huyện Tuần Giáo về việc giải quyết khiếu nại của ông Nguyễn Đình Thông (lần đầu).

Sau khi xem xét Báo cáo số /BC-STNMT ngày / /2019 của Sở Tài nguyên và Môi trường về kết quả kiểm tra, rà soát đối với đơn của ông Nguyễn Đình Thông và để đảm bảo thực hiện đúng các quy định của pháp luật về đất đai và pháp luật về khiếu nại. UBND tỉnh yêu cầu Chủ tịch UBND huyện Tuần Giáo thực hiện các nội dung sau:

1. Kiểm tra, rà soát lại Quyết định số 1490a/QĐ-UBND ngày 31/12/2017 của UBND huyện Tuần Giáo V/v phê duyệt phương án GPMB và kinh phí bồi thường, hỗ trợ thiệt hại về đất, tài sản VKT, cây cối, hoa màu, vật nuôi trên đất phần điều chỉnh bổ sung phục vụ xây dựng công trình mở rộng nghĩa trang nhân dân thị trấn Tuần Giáo. Kịp thời sửa đổi, điều chỉnh, bổ sung hoặc thay thế theo thẩm quyền khi có sai sót và có cơ sở pháp lý theo quy định của pháp luật đối với Quyết định số 1490a/QĐ-UBND ngày 31/12/2017 của UBND huyện Tuần Giáo.

2. Chủ tịch UBND huyện Tuần Giáo có trách nhiệm chỉ đạo giao nhiệm vụ cho cơ quan chuyên môn tham mưu, tổ chức thực hiện giải quyết tranh chấp đất đai theo đúng trình tự, thủ tục và thẩm quyền quy định của pháp luật đất đai hiện hành; làm rõ việc quản lý và sử dụng đất đối với phần diện tích 178,3 m<sup>2</sup> mà gia đình ông Nguyễn Đình Thông đề nghị cấp Giấy chứng nhận.

Nhận được văn bản này, UBND huyện Tuần Giáo chủ động phối hợp với các cơ quan, đơn vị liên quan thực hiện đảm bảo nội dung, yêu cầu./.

**Nơi nhận:**

- Như trên;
- Lãnh đạo UBND tỉnh;
- Sở TN&MT;
- Lưu: VT, KTN, BTCD.

**TM. ỦY BAN NHÂN DÂN  
CHỦ TỊCH**

*K*

**CỘNG HOÀ XÃ HỘI CHỦ NGHĨA VIỆT NAM**  
**Độc lập - Tự do - Hạnh phúc**

**BIÊN BẢN LÀM VIỆC**

Thực hiện Văn bản số 601/UBND-BTCD ngày 08/3/2019 của Ủy ban nhân dân tỉnh Điện Biên về việc xử lý đơn khiếu nại của công dân.

Hôm nay, ngày 19 tháng 7 năm 2019, Sở Tài nguyên và Môi trường đã phối hợp với Ban Tiếp công dân - Văn Phòng UBND tỉnh, Thanh tra tỉnh, Sở Giao thông vận tải, UBND huyện Tuần Giáo, UBND xã Quài Tở, Bản Tân Lập và đại diện hộ gia đình có đơn khiếu nại tổ chức kiểm tra hiện trạng sử dụng đất và họp bàn, thống nhất hướng xử lý, giải quyết đối với các nội dung đơn của ông Nguyễn Đình Thông.

**I- THÀNH PHẦN:**

**1. Sở Tài nguyên và Môi trường**

- Ông Hoàng Hữu Côn - Phó Chánh thanh tra sở;

**2. Ban Tiếp công dân - Văn Phòng UBND tỉnh**

- Ông: Hoàng Đồng Thanh - Trưởng Ban Tiếp công dân;

**3. Thanh Tra tỉnh**

- Ông Nguyễn Quốc Phong - Trưởng phòng NV III.

**3. Sở Giao thông vận tải**

- Ông Chu Ngọc Giới - Trưởng phòng Bảo trì, Ban bảo trì đường bộ tỉnh Điện Biên;

**4. UBND huyện Tuần Giáo**

- Ông: Đỗ Văn Sơn – Phó Chánh Văn phòng HĐND-UBND huyện

- Ông: Nguyễn Văn Bách – Giám đốc Tổ chức PTQĐ

- Ông: Chìu Hải Dương – Phó Trưởng phòng TN&MT

- Ông: Nguyễn Quốc Huân – Phó Giám đốc VP ĐKQSD đất huyện

- Ông: Lò Văn Lả - Chủ tịch UBND xã Quài Tở

- Ông: Nguyễn Việt Hòa – Thanh tra viên Thanh tra huyện

- Ông: Lò Văn Đức – Viên chức TCPTQĐ

- Ông: Quảng Văn Trung – Chuyên viên phòng TN&MT

- Ông: Cà Văn Ngọc – Chuyên viên Văn phòng HĐND-UBND

- Ông: Đỗ Ngọc Hoàng – Viên chức Văn phòng ĐKQSD đất

- Ông: Đỗ Xuân Hoàn – Công chức Địa chính xã

**5. Đại diện Bản Tân Lập:**

- Ông: Nông Trung Thông – Bí thư chi bộ Bản

**6. Đại diện hộ gia đình, cá nhân:** ông Nguyễn Đình Thông



## II- NỘI DUNG:

- Kiểm tra hiện trạng sử dụng đất đối với khu đất mà gia đình ông Nguyễn Đình Thông có đơn đề nghị, khiếu nại;

- Kiểm tra xác định rõ phần diện tích 31,3 m<sup>2</sup> và diện tích 55,0 m<sup>2</sup> trong tổng diện tích thu hồi 471,3 m<sup>2</sup> đã thu hồi đất để thực hiện Dự án cải tạo, nâng cấp đường Quốc lộ 6, tại Mạnh chinh lý bản đồ địa chính gồm các thửa 7, 8, 9, 10 (Tờ bản đồ số 6) đoạn đường từ Km 402 đến Km 406 (gói 12) thuộc xã Quài Tở, huyện Tuần Giáo, tỉnh Điện Biên.

- Kiểm tra xác định rõ phần diện đất mà gia đình ông Nguyễn Đình Thông đề nghị cấp Giấy chứng nhận cho gia đình ông.

## III. KẾT QUẢ XÁC ĐỊNH TRÊN THỰC ĐỊA

**1. Đối với vị trí 31,3 m<sup>2</sup> bên phải tuyến đường hướng Sơn La – Tuần Giáo:** gia đình ông Nguyễn Đình Thông và toàn thể các Sở, ban, ngành và UBND huyện, UBND xã và đại diện bản Tân Lập như thành phần nêu trên đã cùng nhau ra thực địa chỉ vị trí và thống nhất xác định 03 điểm trên thực địa (có sơ đồ hiện trạng đất kèm theo).

**2. Đối với vị trí 55,0 m<sup>2</sup> bên trái tuyến đường hướng Sơn La – Tuần Giáo:** gia đình ông Nguyễn Đình Thông và toàn thể các Sở, ban, ngành và UBND huyện, UBND xã và đại diện bản Tân Lập như thành phần nêu trên đã cùng nhau ra thực địa chỉ vị trí và thống nhất xác định 04 điểm trên thực địa (có sơ đồ hiện trạng đất kèm theo).

- **Kết quả đã thống nhất:** gia đình ông Nguyễn Đình Thông đã thống nhất, nhất trí với Đoàn công tác Sở Tài nguyên và Môi trường, Ban Tiếp công dân - Văn Phòng UBND tỉnh, Thanh tra tỉnh, Sở Giao thông vận tải, UBND huyện Tuần Giáo, UBND xã Quài Tở, đại diện Bản Tân Lập đối với phần diện tích 31,3 m<sup>2</sup> bên phải tuyến đường hướng Sơn La – Tuần Giáo và số diện tích 55,0 m<sup>2</sup> bên trái tuyến đường hướng Sơn La – Tuần Giáo nằm trong tổng diện tích 471,3 m<sup>2</sup> nhà nước đã thu hồi hết đất và bồi thường, hỗ trợ xong theo quy định của pháp luật để thực hiện Dự án cải tạo, nâng cấp đường Quốc lộ 6, gia đình ông Nguyễn Đình Thông đã nhất trí và không có ý kiến gì khác.

**3. Đối với phần diện tích đất 178,3 m<sup>2</sup> mà gia đình ông Nguyễn Đình Thông đề nghị cấp Giấy chứng nhận:**

Đoàn công tác và gia đình ông Nguyễn Đình Thông cùng nhau ra thực địa chỉ vị trí và thống nhất xác định: Tại vị trí phần diện tích đất 178,3 m<sup>2</sup> gia đình ông Nguyễn Đình Thông chỉ thị hiện trạng trên đất có nhà cấp 4, lợp tôn.

Ý kiến của gia đình ông Nguyễn Đình Thông phần diện tích đất 178,3 m<sup>2</sup> chưa bị nhà nước thu hồi đất và đề nghị cấp Giấy chứng nhận quyền sử dụng đất (giáp vị trí phần diện tích đất đã thu hồi 31,3 m<sup>2</sup>).

Ý kiến của UBND xã Quài Tở: Ngôi nhà cấp 4, lợp tôn nêu trên là của ông Dương Văn Giang, tại Bản Tân Lập, xã Quài Tở, huyện Tuần Giáo.



Cuộc họp kết thúc lúc 11 giờ cùng ngày và biên bản được lập thành 10 bản, được các bên tham gia nhất trí thống nhất thông qua./.

**SỞ TÀI NGUYÊN VÀ MÔI TRƯỜNG**

**BAN TIẾP CÔNG DÂN  
THUỘC VĂN PHÒNG UBND TỈNH**



Hồng Anh Thành.

**SỞ GIAO THÔNG VẬN TẢI**

**THANH TRA TỈNH**




Nguyễn Quốc Phay.

Chu Ngọc Giới

**UBND HUYỆN TUẦN GIÁC**


**UBND XÃ QUÀI TỎ**



  
Nguyễn Quốc Hoàn





  
Nguyễn Việt Hoa

  
Nguyễn Văn Bình

**ĐẠI DIỆN HỘ GIA ĐÌNH**

**ĐẠI DIỆN BẢN TÂN LẬP**

  
Nguyễn Đình Khoa

  
Nguyễn Thị Thọ

# SƠ ĐỒ KHU ĐẤT

(Kèm theo biên bản ngày 19 tháng 7 năm 2019)

