

Số: 1333 /STNMT-ĐDBĐ&VT

Điện Biên, ngày 24 tháng 12 năm 2019

v/v đề nghị cấp giấy phép hoạt động đo đạc và bản đồ cho Trung tâm quản lý đất đai thành phố Điện Biên Phủ, tỉnh Điện Biên.

Kính gửi: Cục Đo đạc, Bản đồ và Thông tin địa lý Việt Nam,
Bộ Tài nguyên và Môi trường.

Sở Tài nguyên và môi trường tỉnh Điện Biên nhận được hồ sơ đề nghị cấp giấy phép hoạt động đo đạc và bản đồ ngày 20/12/2019 của Trung tâm quản lý đất đai thành phố Điện Biên Phủ, tỉnh Điện Biên có trụ sở chính tại tổ dân phố 9, phường Him Lam, thành phố Điện Biên Phủ, tỉnh Điện Biên.

Sau khi tổ chức thẩm định hồ sơ đề nghị cấp giấy phép hoạt động đo đạc và bản đồ của Trung tâm quản lý đất đai thành phố Điện Biên Phủ, tỉnh Điện Biên. Sở Tài nguyên và Môi trường có ý kiến như sau:

1. Hồ sơ xin đề nghị cấp giấy phép hoạt động Đo đạc và Bản đồ của Trung tâm quản lý đất đai thành phố Điện Biên Phủ, tỉnh Điện Biên đầy đủ và hợp lệ có lực lượng cán bộ kỹ thuật và trang thiết bị công nghệ như thành phần kê khai trong hồ sơ đáp ứng được nội dung yêu cầu để thực hiện nhiệm vụ về hoạt động Đo đạc và Bản đồ theo quy định tại khoản 1, Điều 52 Luật đo đạc và bản đồ ngày 14 tháng 6 năm 2018; Điều 31 và khoản 1 Điều 32 Nghị định số 27/2019/NĐ-CP ngày 13/3/2019 của Chính phủ Quy định chi tiết một số điều của Luật Đo đạc và Bản đồ.

+ Thành phần hồ sơ bao gồm:

- Trung tâm quản lý đất đai thành phố Điện Biên Phủ, tỉnh Điện Biên được thành lập theo Quyết định số 928/QĐ-UBND ngày 27/9/2019 của UBND tỉnh Điện Biên về việc thành lập Trung tâm quản lý đất đai trực thuộc UBND các huyện, thị xã, thành phố và Quyết định số 1989/QĐ-UBND ngày 20/12/2019 của UBND thành phố Điện Biên Phủ, tỉnh Điện Biên về việc ban hành quy định cụ thể chức năng, nhiệm vụ, quyền hạn của Trung tâm quản lý đất đai.

- Có lực lượng cán bộ kỹ thuật đủ năng lực để thực hiện các nội dung liên quan đến lĩnh vực hoạt động Đo đạc và Bản đồ;

- Có số lượng trang thiết bị công nghệ đáp ứng được nội dung yêu cầu thực hiện nhiệm vụ về hoạt động Đo đạc và Bản đồ.

(Nội dung cụ thể: Có biên bản thẩm định hồ sơ đề nghị cấp giấy phép hoạt động đo đạc và bản đồ kèm theo).

2. Để tạo điều kiện cho Trung tâm quản lý đất đai thành phố Điện Biên Phủ, tỉnh Điện Biên hoạt động trong lĩnh vực đo đạc và bản đồ theo quy định của Luật Đo đạc bản đồ năm 2018 và Nghị định số 27/2019/NĐ-CP ngày

13/3/2019 của Chính phủ Quy định chi tiết một số điều của Luật Đo đạc và Bản đồ với ba (01) nội dung cụ thể như sau:

a) Đo đạc, thành lập bản đồ địa chính.


Cụ thể: Đo đạc địa chính để phục vụ đăng ký đất đai, cấp Giấy chứng nhận đơn lẻ, thường xuyên hàng năm, chỉnh lý biến động và bồi thường, giải phóng mặt bằng, thu hồi đất.

Sở Tài nguyên và Môi trường tỉnh Điện Biên đề nghị Cục Đo đạc, Bản đồ và Thông tin địa lý Việt Nam thuộc Bộ Tài nguyên và Môi trường xem xét, cấp giấy phép hoạt động đo đạc và bản đồ cho Trung tâm quản lý đất đai thành phố Điện Biên Phủ, tỉnh Điện Biên đảm bảo nội dung yêu cầu theo quy định của Nhà nước về hoạt động đo đạc và bản đồ. /.

Nơi nhận:

- Như trên;
- Lãnh đạo sở;
- Phòng ĐDBĐ&VT;
- Lưu: VT.

**KT. GIÁM ĐỐC
PHÓ GIÁM ĐỐC**



Nguyễn Đăng Nam

CỘNG HÒA XÃ HỘI CHỦ NGHĨA VIỆT NAM
Độc lập - Tự do - Hạnh phúc

BIÊN BẢN THẨM ĐỊNH HỒ SƠ ĐỀ NGHỊ
CẤP GIẤY PHÉP HOẠT ĐỘNG ĐO ĐẠC VÀ BẢN ĐỒ

Ngày 23 tháng 12 năm 2019 tại trụ sở chính của Trung tâm quản lý đất đai thành phố Điện Biên Phủ, tỉnh Điện Biên. Địa chỉ trụ sở chính tổ dân phố 9, phường Him Lam, thành phố Điện Biên Phủ, tỉnh Điện Biên. Đại diện phòng Đo đạc, Bản đồ và Viễn thám thuộc Sở Tài nguyên và Môi trường tỉnh Điện Biên đã tiến hành thẩm định hồ sơ đề nghị cấp giấy phép hoạt động Đo đạc và Bản đồ của Trung tâm quản lý đất đai thành phố Điện Biên Phủ, tỉnh Điện Biên.

I. Thành phần của cơ quan thẩm định

1. Ông: Phạm Tiến Thụy - Chức vụ: Phó trưởng phòng, phụ trách phòng Đo đạc, Bản đồ và Viễn thám;
2. Bà: Lê Thị Liễu - Chức vụ: Chuyên viên phòng Đo đạc, Bản đồ và Viễn thám.

II. Thành phần của tổ chức đề nghị cấp giấy phép gồm:

1. Bà: Trần Thị Vân - Chức vụ: Phó Giám đốc;
2. Ông: Nguyễn Thiện Hải - Chức vụ: Phụ trách kỹ thuật.

III. NỘI DUNG THẨM ĐỊNH:

1. Thẩm định sự đầy đủ, tính hợp lệ, phù hợp của hồ sơ:

a. Thành phần hồ sơ thẩm định bao gồm:

+ Đơn đề nghị cấp giấy phép hoạt động đo đạc và bản đồ ngày 20 tháng 12 năm 2019 của Trung tâm quản lý đất đai thành phố Điện Biên Phủ, tỉnh Điện Biên.

Trung tâm quản lý đất đai thành phố Điện Biên Phủ, tỉnh Điện Biên được thành lập theo Quyết định số 928/QĐ-UBND ngày 27/9/2019 của UBND tỉnh Điện Biên về việc thành lập Trung tâm quản lý đất đai trực thuộc UBND các huyện, thị xã, thành phố và Quyết định số 1989/QĐ-UBND ngày 20/12/2019 của UBND thành phố Điện Biên Phủ, tỉnh Điện Biên về việc ban hành quy định cụ thể chức năng, nhiệm vụ, quyền hạn của Trung tâm quản lý đất đai.

+ Bản sao có chứng thực văn bằng chuyên môn được đào tạo; Quyết định tuyển dụng công chức, viên chức; Quyết định về việc giao nhiệm vụ phụ trách kỹ thuật và bản khai quá trình công tác của người phụ trách kỹ thuật.

+ Bản sao có chứng thực văn bằng chuyên môn; Quyết định tuyển dụng công chức, viên chức của các nhân viên kỹ thuật đo đạc và bản đồ.

+ Bản sao giấy tờ về sở hữu thiết bị, công nghệ đo đạc và bản đồ gồm hóa đơn giá trị gia tăng; Biên bản bàn giao tài sản, trang thiết bị, tài chính, biên chế số

Kết luận về sự phù hợp của bản kê khai trong hồ sơ với lực lượng kỹ thuật đo đạc và bản đồ của Trung tâm quản lý đất đai thành phố Điện Biên Phủ, tỉnh Điện Biên năng lực chuyên môn đảm bảo được yêu cầu để thực hiện các nội dung hoạt động Đo đạc và Bản đồ theo đơn đề nghị cấp phép.

+ Trình độ chuyên môn, kinh nghiệm nghề nghiệp công tác của người phụ trách kỹ thuật đảm bảo nội dung yêu cầu theo quy định tại điểm b khoản 1 Điều 52 Luật đo đạc và bản đồ năm 2018.

+ Nguồn lực nhân viên kỹ thuật về Đo đạc và Bản đồ của Trung tâm quản lý đất đai thành phố Điện Biên Phủ, tỉnh Điện Biên đáp ứng được yêu cầu thực hiện các hoạt động Đo đạc và Bản đồ đảm bảo nội dung yêu cầu theo quy định tại điểm c khoản 1 Điều 52 Luật đo đạc và bản đồ năm 2018 và Điều 31 Nghị định số 27/2019/NĐ-CP ngày 13/3/2019 của Chính phủ quy định chi tiết một số điều của Luật Đo đạc và Bản đồ.

b) Thẩm định năng lực thiết bị công nghệ:

Đối chiếu với số lượng và tình trạng trang thiết bị công nghệ Đo đạc và Bản đồ hiện có của Trung tâm quản lý đất đai thành phố Điện Biên Phủ, tỉnh Điện Biên với bản kê khai trong hồ sơ đề nghị cấp giấy phép hoạt động đo đạc và bản đồ.

Kết quả thẩm định năng lực thiết bị, công nghệ của Trung tâm quản lý đất đai thành phố Điện Biên Phủ, tỉnh Điện Biên cụ thể như sau:

+ Thiết bị phục vụ hoạt động đo đạc và bản đồ bao gồm:

- 01(bộ) Máy toàn đạc điện tử loại Topcon GTS-235N.

+ Thiết bị tin học bao gồm:

- (01) Máy định vị cầm tay GPS Explorist 500 Le;

- (01) Máy tính xách tay;

- (05) Máy tính để bàn Dell Inspiron 266 MTI 31233-4G-1T-2G;

- (06) Máy tính để bàn;

- (02) Máy in A3;

- (03) Máy in A4 HP LaserJet Printer M706N;

- (05) Máy in A4;

- (02) Máy bộ đàm Kenwood TK 2107.

+ Phần mềm công nghệ sử dụng bao gồm: MicroStation V8i, VietmapXM.

Kết luận: Với trang thiết bị, công nghệ Đo đạc và Bản đồ hiện có của Trung tâm quản lý đất đai thành phố Điện Biên Phủ, tỉnh Điện Biên, khả năng đáp ứng yêu cầu thực hiện nội dung hoạt động Đo đạc và Bản đồ theo đơn đề nghị cấp giấy phép.

II. KẾT LUẬN VÀ KIẾN NGHỊ:

1. Kết luận:



Với lực lượng kỹ thuật và trang thiết bị công nghệ thực tế của Trung tâm quản lý đất đai thành phố Điện Biên Phủ, tỉnh Điện Biên với kê khai trong hồ sơ đầy đủ và hợp lệ đáp ứng được yêu cầu nhiệm vụ về hoạt động Đo đạc và Bản đồ theo quy định tại khoản 1, Điều 52 Luật đo đạc và bản đồ năm 2018; Điều 31 và khoản 1, Điều 32 Nghị định số 27/2019/NĐ-CP ngày 13/3/2019 của Chính phủ quy định chi tiết một số điều của Luật Đo đạc và Bản đồ.

2. Kiến nghị:

Căn cứ vào Luật đo đạc và bản đồ năm 2018;

Căn cứ Nghị định số 27/2019/NĐ-CP ngày 13/3/2019 của Chính phủ quy định chi tiết một số điều của Luật Đo đạc và Bản đồ. Sở Tài nguyên và Môi trường tỉnh Điện Biên đề nghị Cục Đo đạc, Bản đồ và Thông tin địa lý Việt Nam thuộc Bộ Tài nguyên và Môi trường xem xét cấp giấy phép hoạt động Đo đạc và Bản đồ cho Trung tâm quản lý đất đai thành phố Điện Biên Phủ, tỉnh Điện Biên với (01) nội dung hoạt động đo đạc và bản đồ như sau:

a) Đo đạc, thành lập bản đồ địa chính.


Cụ thể: Đo đạc địa chính để phục vụ đăng ký đất đai, cấp Giấy chứng nhận đơn lẻ, thường xuyên hàng năm, chỉnh lý biến động và bồi thường, giải phóng mặt bằng, thu hồi đất.

Biên bản này được lập thành ba (03) bản: Một (01) bản giao cho Trung tâm quản lý đất đai thành phố Điện Biên Phủ, tỉnh Điện Biên; một (01) bản lưu tại sở Tài nguyên và Môi trường; một (01) bản gửi Cục Đo đạc, Bản đồ và Thông tin địa lý Việt Nam thuộc Bộ Tài nguyên và Môi trường kèm theo hồ sơ đề nghị Cấp giấy phép hoạt động Đo đạc và Bản đồ của Trung tâm quản lý đất đai thành phố Điện Biên Phủ, tỉnh Điện Biên./.

**ĐẠI DIỆN
CƠ QUAN THẨM ĐỊNH
PHÒNG ĐO ĐẠC BẢN ĐỒ VÀ VIỆN THẨM
PHÓ TRƯỞNG PHÒNG, PHỤ TRÁCH**


Phạm Tiên Thụy

**ĐẠI DIỆN TỔ CHỨC
ĐỀ NGHỊ CẤP GIẤY PHÉP
PHÓ GIÁM ĐỐC**



Trần Thị Vân

**THỦ TRƯỞNG CƠ QUAN THẨM ĐỊNH
KT. GIÁM ĐỐC
PHÓ GIÁM ĐỐC**



Nguyễn Đăng Nam